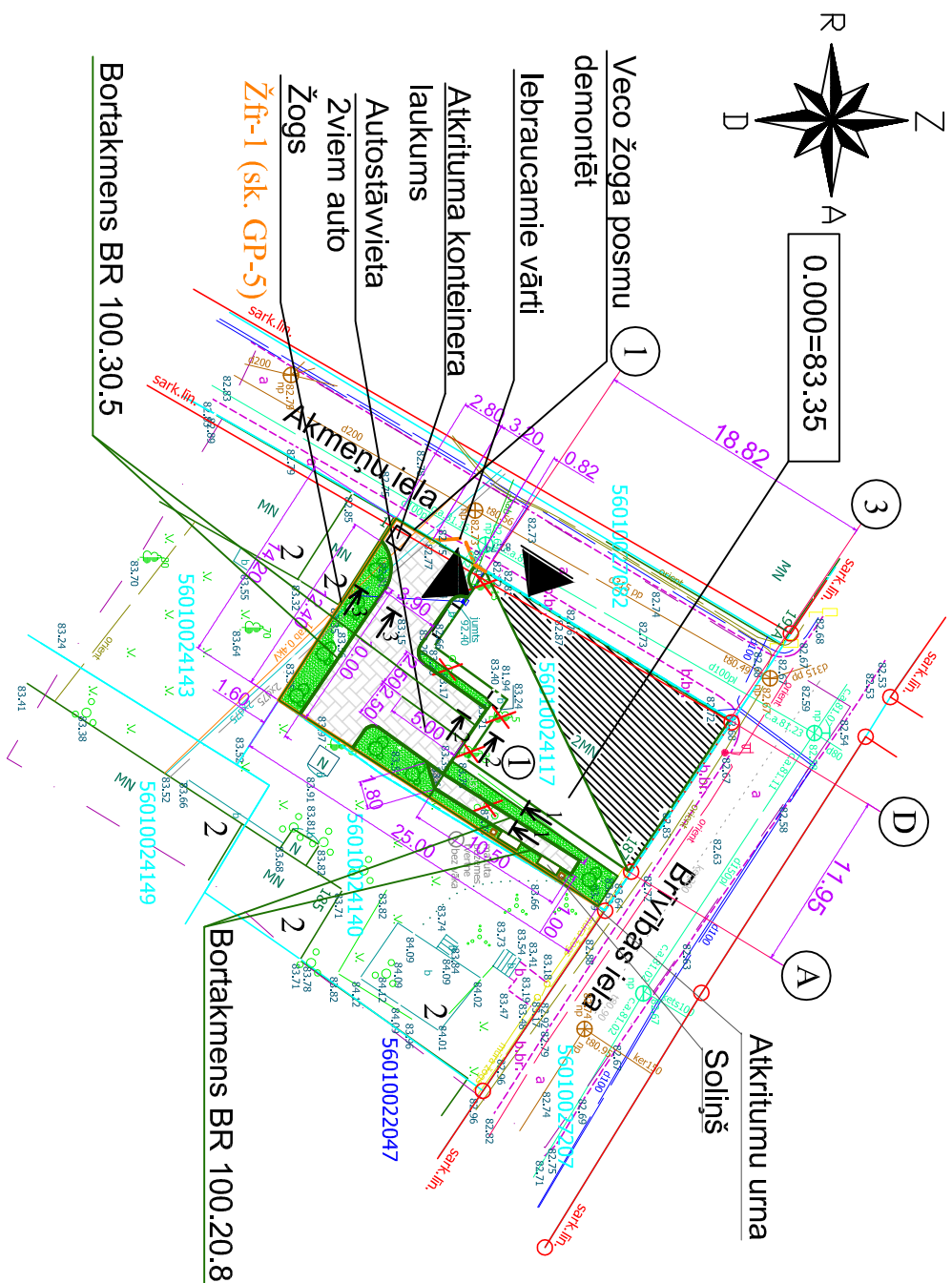


EKSPĻIKĀCIJA



x=263150
y=614650

Šajā būvprojektā
ir iekļautas un izstrādātas visas nepieciešamās
daļas atbilstoši būvtaulajā ietvertajiem nosacījumiem.

Būvprojekta daļas
vadītājs _____
Zigmunds Zemzars
(vārds, uzvārds)
20-5978
(sertifikāta Nr.)

04.05.2016.g
(datums) _____
(paraksts) _____

Šī būvprojekta "GP" daļas risinājumi atbilst
Latvijas būvnormatīvu un citu normatīvo aktu,
kā arī tehnisko vai īpašo noteikumu prasībām.

Būvprojekta daļas
vadītājs

_____ Dace Lukšēvica

(vārds, uzvārds)














_____ 0602

(sertifikāta Nr.)

04.05.2016.g

(datums)

_____ (paraksts)

Nr. plānā	Apzīmējums	Nosaukums	Ug. pak.	Mēr. vien.	Daudz.	Piezīmes
1		Viesnīcas ēka	U2	m ² m ³ 186.50 / 1662.00		Pār būve
2		Esošā ēka				
		Esošie koki, krūmāji				
		Esošie ceļi un ceļiņi				
		Izcērtamie koki un krūmi				
		Aļjauņojamais zāliens		m ²	53.10	proj.
		Laukums ar betona bruģakmens segumu		m ²	101.10	proj.
		Zemesgabala robeža				
		Atkritumu konteiners laukums				
		Bortakmens BR 100.20.8		tm	25.00	proj.
		Bortakmens BR 100.30.5		tm	50.00	proj.
3		Žogs (žoga h=1.50 m)		tm	46.00	proj.
		Dekoratīvie krūmi		gab.	7	proj.

PIEZĪMES

1. Ģenplāns izstrādāts pamatojoties uz topogrāfisko plānu izstrādāto 2015.gadā 16. oktobrī, apsekošanu un uzmērīšanu dabā.
2. Par nosacīto atzīmi 0,000 pieņemts dzīvojamās ēkas esošais grīdas līmenis, kas atbilst absolūtai augstuma atzīmei 83.35 Latvijas normālo augstumu sistēmā.
3. Veicot iaukuma atjaunošanas darbus, izsaukt attiecīgo tīklu pārstāvjus.
4. Teritorijas labiekārtošanas plānu skatīt lapā GP-4.

[illegible]